




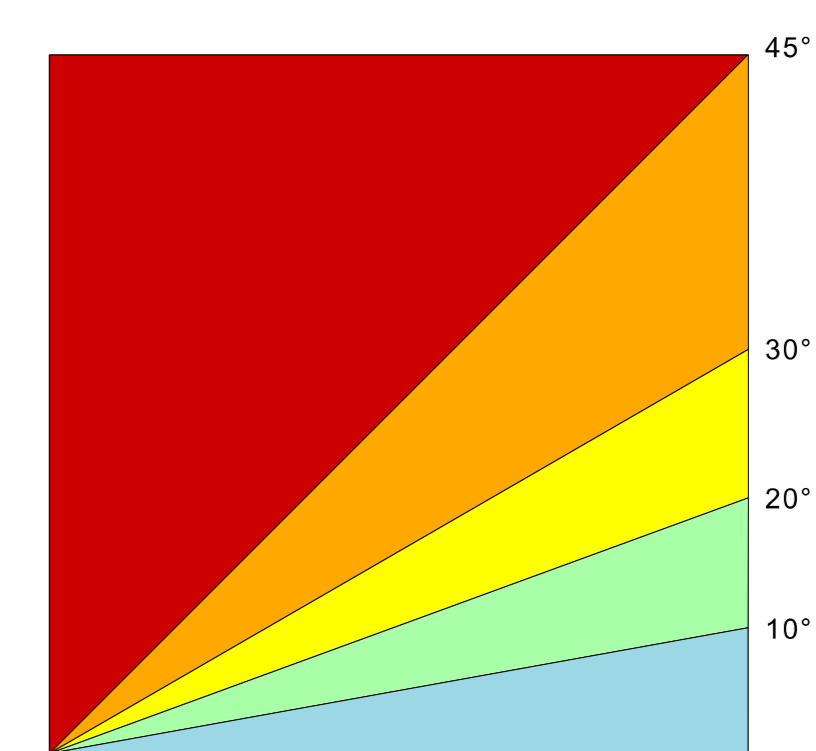
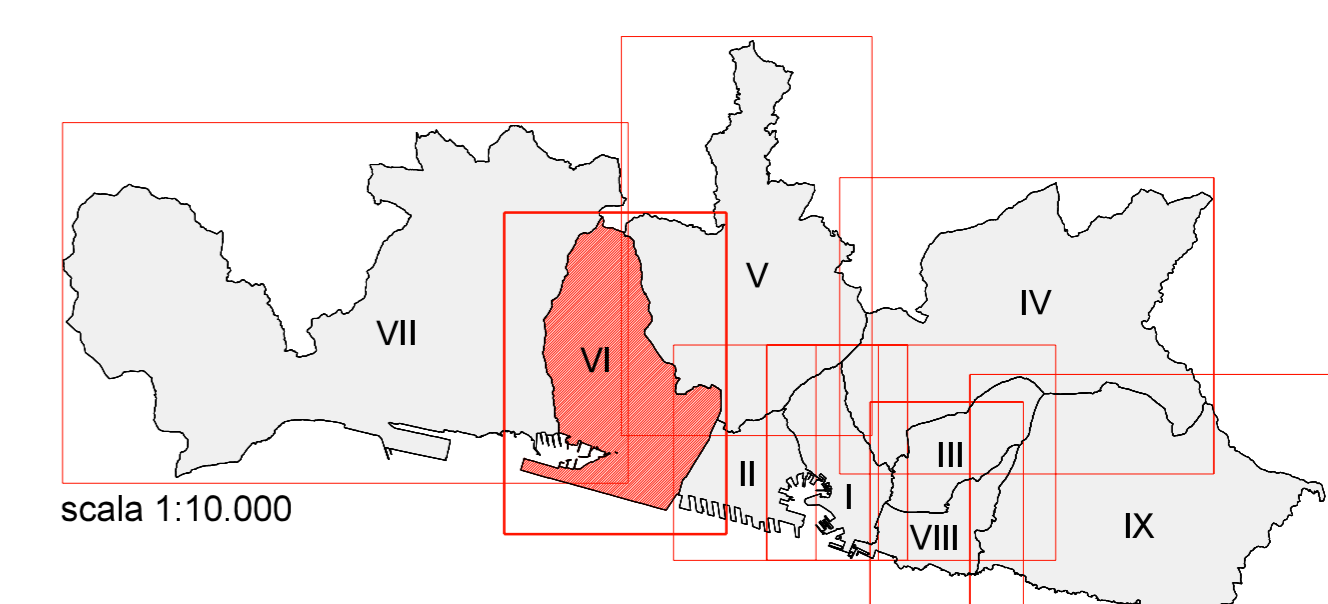


**LEGENDA**

-  Accività da 0° a 10°
-  Accività da 10° a 20°
-  Accività da 20° a 30°
-  Accività da 30° a 45°
-  Accività maggiore di 45°



 Limiti amministrativi: Comune e Municipi



scala 1:10.000

**CARTA DELL'ACCLIVITA'**  
**MUNICIPIO VI MEDIO PONENTE**

**GENOVA** DIREZIONE SVILUPPO URBANISTICO DEL TERRITORIO

Elaborazione:

- Settore Urban Lab e Attuazione Progetti di Area Particolare
- Settore Pianificazione Urbanistica
- Ufficio Geologico
- Settore Approvazione Progetti e Controllo Attività Edilizia
- Ufficio GIS e Sviluppo Interno e Georeferenzialità

Rilievo base: Elaborazione del Settore Urban Lab della Carta Tecnica in scala 1:5.000 prodotta dalla Regione Liguria (Aut.n. 9 del 18.01.2010)